

INVENTAIRE ARCHEOLOGIQUE DE L'AIRE
D'ETUDE DU VILLAGE DE KANGIQSUALUJJUAQ,
NOUVEAU-QUEBEC. REFECTION DES
INFRASTRUCTURES AEROPORTUAIRES

TOME 2: PHOTOGRAPHIES ET
FICHES TECHNIQUES

PRESENTE AU:

SERVICE DE L'ENVIRONNEMENT
MINISTERE DES TRANSPORTS DU QUEBEC

PAR:

L'INSTITUT CULTUREL AVATAQ INC.

MARS 1988




Photo 1. Vue vers le sud de l'emplacement prévu des nouvelles infrastructures aéroportuaires du village de Kangiqsualujjuaq.



Photo 2. Vue vers le nord de l'emplacement prévu des nouvelles infrastructures aéroportuaires du village de Kangiqsualujjuaq.



Photo 3. Vue d'ensemble de la zone A1 vers l'est, située au nord-est du village de Kangiqsualujjuaq.



Photo 4. Vue du secteur nord-est de la zone A1 et de la zone B6, vers le sud-est.



Photo 5. Vue panoramique de l'ouest au nord de la zone A2 se trouvant au nord-ouest du village de Kangiqsualujjuaq.



Photo 6. Vue vers le nord de la zone B3, localisée au nord du village de Kangiqsualujjuaq.



Photo 7. Vue générale vers le sud du secteur sud-est de la zone B4, se trouvant au nord du village de Kangiqsualujjuaq.



Photo 8. Vue du secteur nord de la zone B6, vers le sud-est.



Photo 9. Vue générale de la zone B7 vers l'est, localisée sur la rive opposée de la baie, au sud-est du village de Kangiqsualujjaq.



Photo 10. Vue générale vers le sud-est de la zone B8 et du petit lac s'y trouvant, localisés à l'est du village de Kangiqsualujjuaq.



Photo 11. Vue du secteur sud de la zone B9, se trouvant sur la rive opposée de la rivière George au sud du village de Kangiqsualujjuaq.




Photo 12. Vue vers le sud-est de la structure 1, site IeDm-5, localisé à l'est du village de Kangiqsualujjuaq.




Photo 13. Vue vers le sud-est de la structure 2, site IeDm-5, localisé à l'est du village de Kangiqsualujjuaq.




Photo 14. Vue vers l'est de la structure 3, site IeDm-5, localisé à l'est du village de Kangiqsualujjuaq.



Photo 15. Vue vers le nord de la structure 5, site IeDm-5, localisé à l'est du village de Kangiqsualujjuaq.



Photo 16. Vue générale vers le nord du site IeDm-5, se trouvant à l'est du village de Kangiqsualujjuaq.



Photo 17. Vue vers le nord-ouest de la structure 1, site IeDl-1, localisé au sud du village de Kangiqsualujjuaq.



Photo 18. Vue vers le sud de la structure 2, site IeDl-1, localisé au sud du village de Kangiqsualujjuaq.



Photo 19. Vue vers le sud-est de la structure 3, site IeDl-1, localisé au sud du village de Kangiqsualujjuaq.



Photo 20. Cache 1, site IeDl-1, se trouvant au sud du village de Kangiqsualujjuaq.



Photo 21. Vue générale vers le sud du site IeDl-1, se trouvant au sud du village de Kangiqsualujjuaq.



Photo 22. Vue vers le nord de la structure 1, site IeDl-2, localisé au nord du village de Kangiqsualujjuaq.



Photo 23. Vue vers le nord de la structure 2, site IeDl-2, localisé au nord du village de Kangiqsualujjuaq.



Photo 24. Vue vers le nord de la structure 3, site IeDl-2, localisé au nord du village de Kangiqsualujjuaq.




Photo 25. Vue vers le nord de la structure 4, site IeDl-2, localisé au nord du village de Kangiqsualujjuaq.




Photo 26. Vue vers le nord de la structure 5, site IeDl-2, localisé au nord du village de Kangiqsualujjuaq.




Photo 27. Vue vers le nord de la structure 6, site IeDl-2, localisé au nord du village de Kangiqsualujjuaq.




Photo 28. Vue vers le nord de la structure 7, site IeD1-2, localisé au nord du village de Kangiqsualujjuaq.




Photo 29. Mur nord d'un profil stratigraphique type des puits de sondage excavés sur le site IeD1-2.



Photo 30. Vue générale du site IeDl-2, vers l'ouest.



Photo 31. Vue générale du site IeDl-2, vers le sud-ouest.

FICHE DESCRIPTIVE DE L'ENVIRONNEMENT

LOCALISATION DU SITE

COORDONNEES GEOG.: PLAN D'EAU: rivière GeorgeCOORDONNEES U.T.M.: DISTANCE/RIVE: 50 mCARTE: 24J/9ECH.: 1:50 000ALTITUDE/PLAN D'EAU: 5 mPHOTO-AERIENNE: -ECH.: -ALTITUDE/MER: Idem m

LOCALISATION INFORMELLE: Le site se trouve dans une petite vallée localisée à près de 4,0 km. de Kancigsualuujuaq, sur la rive nord de la section appelée les "Narrows", sur la rivière George.

MORPHO-SEDIMENTOLOGIE

DEPOTS DE SURFACE: Blocs et roches erratiques, sables et graviersMORPHOLOGIE: vallée d'épanchement glaciaireRELIEF: irrégulierDRAINAGE: bon

COUVERT VEGETAL

ESPECES DOMINANTES: mousses et sphaignesESPECES SECONDAIRES: bleuetsETENDUE: sur tout le site

NATURE DE L'INTERVENTION

Phase II (inventaire) des recherches archéologiques du projet de réfection des infrastructures aéroportuaires nordiques

REMARQUES

Environnement caractéristique de la région

REFERENCES Carnet de notesPHOTOS DU MILIEU C8604-2:15; NB8604-2:10A

RECENSEUR(S)

DATE 18-07-86

Luc Litwinionek



Institut Culturel Avataq

FICHE DESCRIPTIVE DU SITE

SITE TeDm-5

TOPONYME INUIT _____

DONNEES D'OCCUPATION

APPARTENANCE CULTURELLE: Néoesquimaude historique et dorsétienne

CHRONOLOGIE ESTIMEE: indéterminée

DIMENSIONS MAX. (m): 60x50 SUPERFICIE TOTALE (m²): 1 000

REPARTITION DE L'ESPACE SITE: 4 structures néoesquimaudes historiques dispersées linéairement sur 50 m. et 1 structure paléoesquimaude se trouvant à 50 m. a

TRACES ET VESTIGES D'OCCUPATION OBSERVES nord-ouest des premières.

STRUCTURES D'HABITATION: 5 cercles de tente

AUTRES AMENAGEMENTS: 2 plate-formes en pierres plates dans deux cercles de tente historiques

VESTIGES LITHIQUES: 46 éclats bruts de quartzite de Ramah et 1 éclat brut d'autre quartzite

AUTRES VESTIGES: aucun

ECHANTILLONNAGE

TECHNIQUES: 8 puits de sondage de 50x50 cm. dont 2 positifs

VESTIGES RECUEILLIS: 45 éclats bruts en quartzite de Ramah et 1 éclat brut en autre quartzite dans 1 sondage et 1 éclat en quartzite de Ramah dans l'autre sondage

PRELEVEMENTS: aucun

ETAT DU SITE

INTEGRITE: complète

NATURE DE LA PERTURBATION: -

REMARQUES L'occupation semble ponctuelle

RECOMMANDATIONS aucune

PHOTOS C8604-2:11-16; NB8604-2:6A-11A

NO. DU PLAN 8604:002



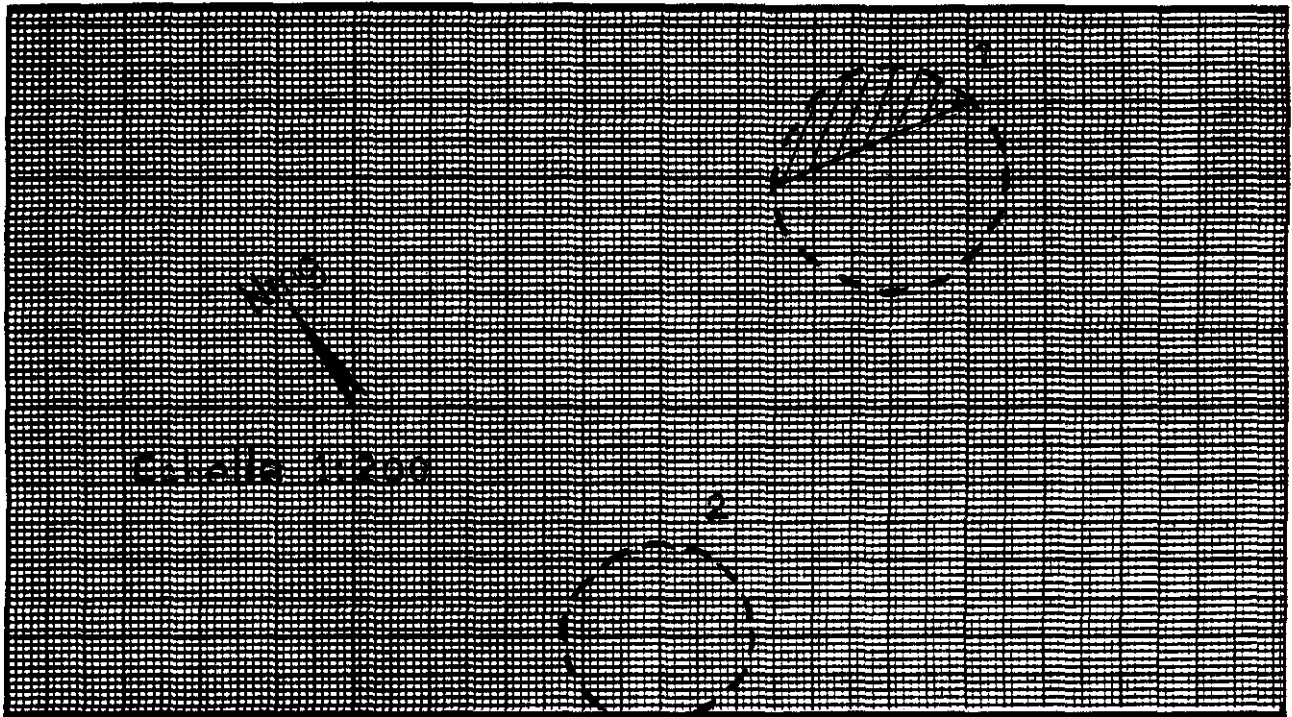
Institut Culturel Avataq

FICHE DESCRIPTIVE DES STRUCTURES D'HABITATION

NO. DE LA STRUCTURE: 1 APPARTENANCE CULTURELLE: Néoesquimaude historique
 TYPE: cercle de tente DIMENSIONS INTERNES (m): 5,8 dia.
 FORME: circulaire ORIENTATION: - ETAT: intact
 DESCRIPTION: définie par un pourtour de pierres plates et anguleuses
plutôt espacées, déposées sur unaffleurement de la roche-mère
 LOCALISATION: située à l'extrémité nord-est du site

AMENAGEMENTS INTERNES

TYPE	DIMENSIONS (m)	ORIENTATION
<u>plateforme de couchage</u>	<u>1,7 x 4,5</u>	<u>NE-SO</u>



VESTIGES RECUEILLIS: aucun

PRELEVEMENTS: aucun

REMARQUES: s'apparente aux autres cercles de tente néoesquimaux
historiques

PHOTOS: C8604-2:11; NB8604-2:6A




FICHE DESCRIPTIVE DES STRUCTURES D'HABITATION

NO. DE LA STRUCTURE: 2 APPARTENANCE CULTURELLE: Néoesquimaude historique
 TYPE: cercle de tente DIMENSIONS INTERNES (m): 3,9 dia
 FORME: circulaire ORIENTATION: - ETAT: intact
 DESCRIPTION: représentée par un pourtour plus ou moins régulier de pierres plates et anguleuses déposées sur la végétation
 LOCALISATION: située à l'extrémité est du site

AMENAGEMENTS INTERNES

TYPE	DIMENSIONS (m)	ORIENTATION
_____	_____	_____
_____	_____	_____
_____	_____	_____
_____	_____	_____

(voir fiche précédente)


VESTIGES RECUEILLIS: aucunPRELEVEMENTS: aucunREMARQUES: s'apparente aux autres cercles de tente néoesquimaux historiquesPHOTOS: C8604-2:12; NB8604-2:14A

FICHE DESCRIPTIVE DES STRUCTURES D'HABITATION

NO. DE LA STRUCTURE: 3 APPARTENANCE CULTURELLE: Néoesquimaude historique
 TYPE: cercle de tente DIMENSIONS INTERNES (m): 5,0 dia.
 FORME: circulaire ORIENTATION: - ETAT:
 DESCRIPTION: définie par un pourtour de pierres plates et anguleuses,
espacées et déposées sur la végétation
 LOCALISATION: située dans la portion centrale du site

AMENAGEMENTS INTERNES

TYPE	DIMENSIONS (m)	ORIENTATION



VESTIGES RECUEILLIS: aucun

PRELEVEMENTS: aucun

REMARQUES: s'apparente aux autres cercles de tente néoesquimaux
historiques

PHOTOS: C8604-2:13; NB8604-2:7A




FICHE DESCRIPTIVE DES STRUCTURES D'HABITATION

NO. DE LA STRUCTURE: 4 APPARTENANCE CULTURELLE: Néoesquimaude historique
 TYPE: cercle de tente DIMENSIONS INTERNES (m): 4,6 dia.
 FORME: circulaire ORIENTATION: - ETAT: intact
 DESCRIPTION: représentée par un pourtour de pierres plates, anguleuses, irrégulièrement distribuées et déposées sur le couvert végétal
 LOCALISATION: située à l'extrémité sud du site

AMENAGEMENTS INTERNES

TYPE	DIMENSIONS (m)	ORIENTATION
<u>plate-forme</u>	<u>1,6 x 4,0</u>	<u>E-O</u>

(voir fiche précédente)

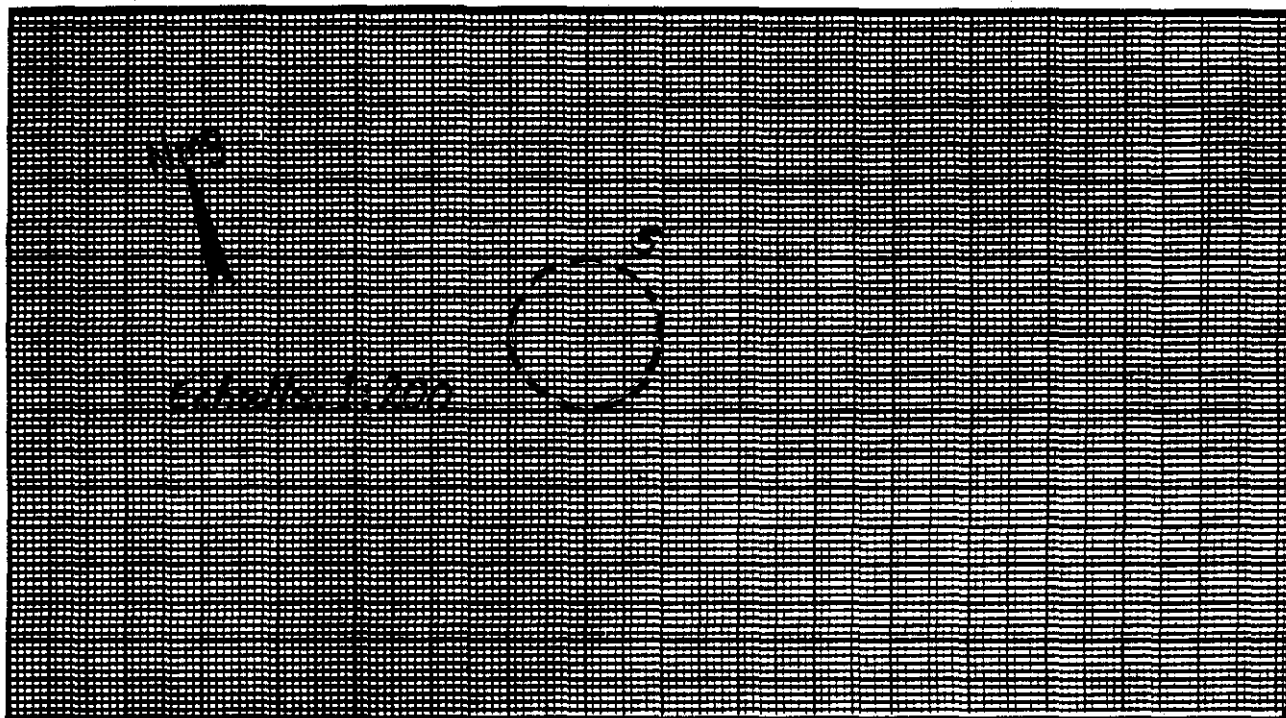
VESTIGES RECUEILLIS: aucunPRELEVEMENTS: aucunREMARQUES: s'apparente aux autres cercles de tente néoesquimaux historiquesPHOTOS: C8604-2:14: NB8604-2:8A

FICHE DESCRIPTIVE DES STRUCTURES D'HABITATION

NO. DE LA STRUCTURE: 5 APPARTENANCE CULTURELLE: Dorsétienne
 TYPE: cercle de tente DIMENSIONS INTERNES (m): 3,7 dia.
 FORME: circulaire ORIENTATION: - ETAT: intact
 DESCRIPTION: défini par un pourtour de grosses pierres anguleuses irrégulièrement placées et partiellement enfouies sous la végétation
 LOCALISATION: située à l'extrémité ouest du site

AMENAGEMENTS INTERNES

TYPE	DIMENSIONS (m)	ORIENTATION
_____	_____	_____
_____	_____	_____
_____	_____	_____
_____	_____	_____



VESTIGES RECUEILLIS: 45 éclats bruts en quartzite de Ramah et un éclat brut en autre quartzite

PRELEVEMENTS: aucun

REMARQUES: seul cercle de tente sur le site qui témoigne d'une occupation préhistorique

PHOTOS: C8604-2:16; NB8604-2:11A




FICHE SONDAGE

NO. DU SONDAGE: 1 DIMENSIONS: 50 x 50 cm PROFONDEUR: 30 cmLOCALISATION: à l'intérieur de la structure 5VESTIGES RECUEILLIS: 45 éclats bruts en quartzite de Ramah et 1 éclat brut en autre quartziteTRACES D'OCCUPATION: aucunePRELEVEMENTS: aucun

STRATIGRAPHIE

COUCHE	DESCRIPTION	EPAISSEUR (X)
I	tourbe	15 cm.
II	humus noir	10 cm.
III	sable grossier	5 cm.
IV	sable et gravier	-

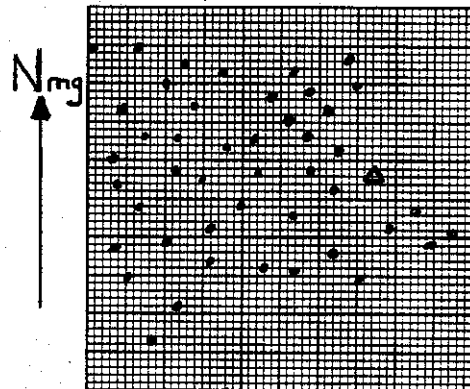
PROFIL DE SOL

MUR: Nord ECH: 1:10

LEGENDE:

	couche I
	couche II
	couche III
	couche IV
	limite inférieure du sondage

LOCALISATION DES VESTIGES

COUCHE: II ECH: 1:10

LEGENDE:

	éclat en quartzite de Ramah
	éclat en autre quartzite

REMARQUES: aucune

PHOTOS: _____



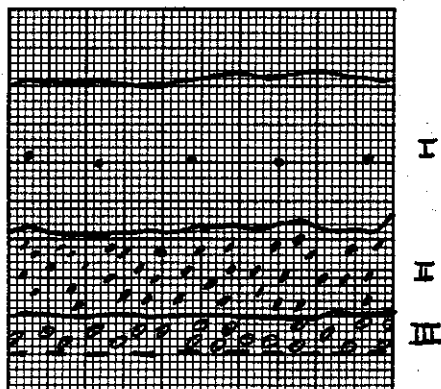
FICHE SONDAGE

NO. DU SONDAGE: 2 DIMENSIONS: 50 x 50 cm PROFONDEUR: 35 cmLOCALISATION: à proximité de la structure 5VESTIGES RECUELLIS: 1 éclat brut en quartzite de RamahTRACES D'OCCUPATION: aucunePRELEVEMENTS: aucun




STRATIGRAPHIE

COUCHE	DESCRIPTION	EPAISSEUR (X)
<u>I</u>	<u>tourbe</u>	<u>15-20 cm.</u>
<u>II</u>	<u>sable et gravier</u>	<u>10 cm.</u>
<u>III</u>	<u>gravier</u>	<u>-</u>

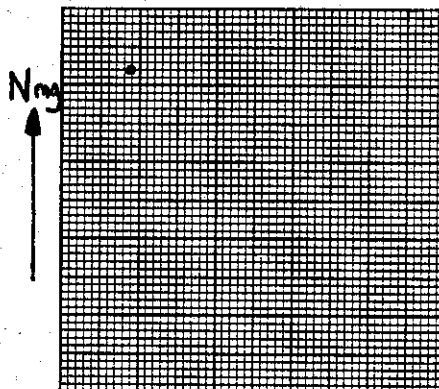
PROFIL DE SOL

MUR: Nord ECH.: 1:10


LEGENDE:

-  couche I
-  couche II
-  couche III

LOCALISATION DES VESTIGES

COUCHE: II ECH.: 1:10

LEGENDE:

-  éclat en quartzite de Ramah

REMARQUES: aucunePHOTOS: aucune

FICHE DESCRIPTIVE DE L'ENVIRONNEMENT

LOCALISATION DU SITE

COORDONNEES GEOG.: PLAN D'EAU: rivière GeorgeCOORDONNEES U.T.M.: DISTANCE/RIVE: 50-70 mCARTE: 24I/12ECH.: 1:50 000ALTITUDE/PLAN D'EAU: 5-12 mPHOTO-AERIENNE: -ECH.: -ALTITUDE/MER: Idem m

LOCALISATION INFORMELLE: le site se trouve sur un des nombreux petits escarpements rocheux en flanc de montagne, localisé au sud de Kangiqsualujjuaq, sur la rive ouest de la petite baie

MORPHO-SEDIMENTOLOGIE

DEPOTS DE SURFACE: roche-mère, sables et graviersMORPHOLOGIE: fluvio-glaciaireRELIEF: irrégulierDRAINAGE: bon

COUVERT VEGETAL

ESPECES DOMINANTES: mousses et sphaignesESPECES SECONDAIRES: bleuetsETENDUE: irrégulière

NATURE DE L'INTERVENTION

Phase II (inventaire) des recherches archéologiques du projet de réfection des infrastructures aéroportuaires nordiques

REMARQUES

aucune

REFERENCES Carnet de notesPHOTOS DU MILIEU C8604-2:21; NB8604-2:19A

RECENSEUR(S)

DATE 19-07-86

Luc Litwinionek



Institut Culturel Avataq

FICHE DESCRIPTIVE DU SITE

SITE IeD1-1

TOPONYME INUIT _____

DONNEES D'OCCUPATION

APPARTENANCE CULTURELLE: Néoesquimaude historiqueCHRONOLOGIE ESTIMEE: 50 ansDIMENSIONS MAX. (m): 30 x 50 SUPERFICIE TOTALE (m²): 500REPARTITION DE L'ESPACE SITE: 2 structures d'habitation dans la partie nord du site, séparées entre elles par 25 m. et 1 autre structure d'habitationTRACES ET VESTIGES D'OCCUPATION OBSERVES située à 500 m. au sud des premières.STRUCTURES D'HABITATION: 3 cercles de tenteAUTRES AMENAGEMENTS: 2 caches en pierres, 1 petit cercle de 1,7 m. de diamètre à fonction indéterminéeVESTIGES LITHIQUES: aucunAUTRES VESTIGES: aucun

ECHANTILLONNAGE

TECHNIQUES: 3 puits de sondage de 50 x 50 cm.VESTIGES RECUEILLIS: aucunPRELEVEMENTS: aucun

ETAT DU SITE

INTEGRITE: totaleNATURE DE LA PERTURBATION: -REMARQUES site relié à l'occupation du villageRECOMMANDATIONS aucunePHOTOS C8604-2:19-24; NB8604-2:14A-19ANO. DU PLAN 8604:002


Institut Culturel Avataq

FICHE DESCRIPTIVE DES STRUCTURES D'HABITATION

NO. DE LA STRUCTURE: 1 APPARTENANCE CULTURELLE: Néoesquimaude historique
 TYPE: cercle de tente DIMENSIONS INTERNES (m): 4.0 dia.
 FORME: circulaire ORIENTATION: - ETAT: intact
 DESCRIPTION: définie par un pourtour de pierres anguleuses et plates
irrégulièrement distribuées et déposées sur la roche-mère
 LOCALISATION: située à l'extrémité nord-est du site

AMENAGEMENTS INTERNES

TYPE	DIMENSIONS (m)	ORIENTATION
<u>cercle de pierres</u>	<u>1.7 dia.</u>	<u>-</u>



VESTIGES RECUEILLIS: aucun

PRELEVEMENTS: aucun

REMARQUES: s'apparente à la structure 2

PHOTOS: C8604-2:19



FICHE DESCRIPTIVE DES STRUCTURES D'HABITATION

NO. DE LA STRUCTURE: 2 APPARTENANCE CULTURELLE: Néoesquimaude historique
 TYPE: cercle de tente DIMENSIONS INTERNES (m): 3,5 dia.
 FORME: circulaire ORIENTATION: - ETAT: intact
 DESCRIPTION: représentée par un pourtour de pierres anguleuses et plates irrégulièrement espacées et déposées sur la roche-mère
 LOCALISATION: située à l'extrémité nord-ouest du site

AMENAGEMENTS INTERNES

TYPE	DIMENSIONS (m)	ORIENTATION
_____	_____	_____
_____	_____	_____
_____	_____	_____
_____	_____	_____



VESTIGES RECUEILLIS: aucun

PRELEVEMENTS: aucune

REMARQUES: s'apparente à la structure 1

PHOTOS: C8604-2:22; NB8604-2:17A



FICHE DESCRIPTIVE DES STRUCTURES D'HABITATION

NO. DE LA STRUCTURE: 3 APPARTENANCE CULTURELLE: Néoesquimaude historique

TYPE: cercle de tente DIMENSIONS INTERNES (m): 3,75 dia.

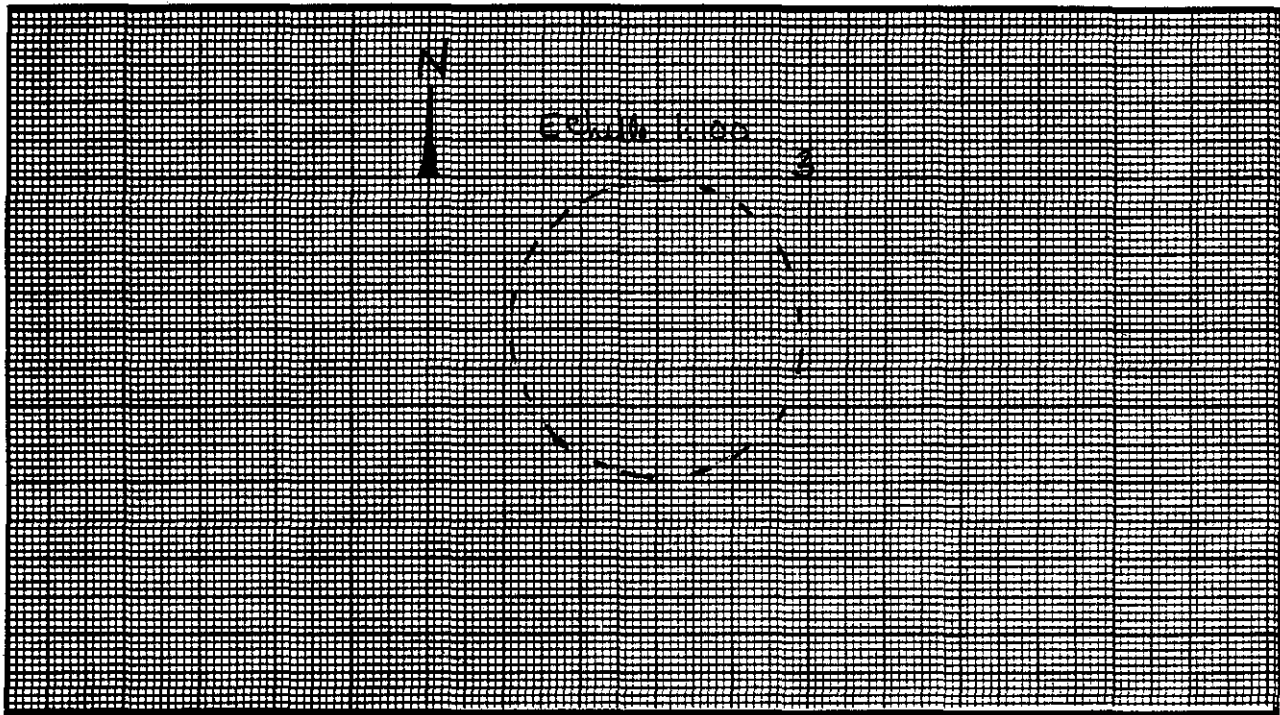
FORME: circulaire ORIENTATION: - ETAT: intact

DESCRIPTION: définie par un pourtour de pierres plates et anguleuses irrégulièrement distribuées et reposant sur une mince couche de végétation

LOCALISATION: située à l'extrémité sud du site

AMENAGEMENTS INTERNES

TYPE	DIMENSIONS (m)	ORIENTATION



VESTIGES RECUEILLIS: aucun

PRELEVEMENTS: aucun

REMARQUES: se distingue des structures 1 et 2

PHOTOS: C8604-2:23; NB8604-2:14A



FICHE DESCRIPTIVE DES AMENAGEMENTS PARTICULIERS

<u>NO.</u>	<u>TYPE</u>	<u>DIMENSIONS (m)</u>	<u>LIAISONS PHYSIQUES</u>	<u>PHOTOS</u>
1	cache en pierres	0,60 dia.	structure 1	C8604-2:21 NB8604-2:16A
2	cache en pierres	0,70 dia.	structure 2	C8604-2:20 NB8604-2:15A




FICHE SONDAGE

NO. DU SONDAGE: 2 DIMENSIONS: 50 x 50 cm PROFONDEUR: 20 cmLOCALISATION: à l'intérieur de la structure 2VESTIGES RECUEILLIS: aucunTRACES D'OCCUPATION: aucunePRELEVEMENTS: aucun

STRATIGRAPHIE


COUCHE	DESCRIPTION	EPAISSEUR (X)
I	végétation de surface	5 cm.
II	humus noir	10 cm.
III	gravier	-

PROFIL DE SOL

MUR: Nord ECH.: 1:10

LOCALISATION DES VESTIGES

COUCHE: _____ ECH.: _____



LEGENDE:

couche I

 couche II

 couche III

 - - - limite inférieure du sondage

LEGENDE:

REMARQUES: certains puits ne présentent qu'un horizon de surface composé de mousses et de sphaignes reposant directement sur la roche-mère

PHOTOS: _____



FICHE DESCRIPTIVE DE L'ENVIRONNEMENT

LOCALISATION DU SITE

COORDONNEES GEOG.: PLAN D'EAU: rivière GeorgeCOORDONNEES U.T.M.: DISTANCE/RIVE: 150 mCARTE: 24I/12 ECH.: 1:50 000ALTITUDE/PLAN D'EAU: 12,0 mPHOTO-AERIENNE: -ECH.: -ALTITUDE/MER: Idem mLOCALISATION INFORMELLE: Le site se trouve à la limite sud de la terrasse de 12,0 m. qui s'étend pour former la vallée au nord de Kangisualujuaq

MORPHO-SEDIMENTOLOGIE

DEPOTS DE SURFACE: sables et graviersMORPHOLOGIE: terrasse fluvio-glaciaireRELIEF: platDRAINAGE: bon

COUVERT VEGETAL

ESPECES DOMINANTES: mousses et sphaignesESPECES SECONDAIRES: bleuets et aulnesETENDUE: irrégulière

NATURE DE L'INTERVENTION

Phase II (inventaire) des recherches archéologiques du projet de réfection des infrastructures aéroportuaires nordiques

REMARQUES

terrasse sujette à l'érosion éolienneREFERENCES Carnet de notesPHOTOS DU MILIEU C8604-2:34-37; NB8604-2:29A-32A

RECEPTEUR(S)

DATE 21-07-86Luc Litwinionek

Institut Culturel Avataq

FICHE DESCRIPTIVE DU SITE

SITE IeD1-2

TOPONYME INUIT _____

DONNEES D'OCCUPATION

APPARTENANCE CULTURELLE: Dorsétienne

CHRONOLOGIE ESTIMEE: indéterminée

DIMENSIONS MAX. (m): 25 x 80 SUPERFICIE TOTALE (m²): 1 500

REPARTITION DE L'ESPACE SITE: 6 structures d'habitation réparties linéairement sur 60 m. du nord-est au sud-ouest et 1 structure située 20 m. plus à

TRACES ET VESTIGES D'OCCUPATION OBSERVES

STRUCTURES D'HABITATION: 7 cercles de tente

l'ouest

AUTRES AMENAGEMENTS: aucun

VESTIGES LITHIQUES: aucun

AUTRES VESTIGES: aucun

ECHANTILLONNAGE

TECHNIQUES: 8 puits de sondage de 50 x 50 cm.

VESTIGES RECUEILLIS: aucun

PRELEVEMENTS: aucun

ETAT DU SITE

INTEGRITE: quasi-complète

NATURE DE LA PERTURBATION: Présence d'un banc d'emprunt et d'un chemin d'accès à proximité du site

REMARQUES Malgré l'absence d'évidences diagnostiques, le type de cercles de tente observé sur le site est similaire à ceux déjà identifiés comme étant dorsétiens

RECOMMANDATIONS En raison de la présence d'éléments perturbateurs à proximité du site, il est recommandé de cesser toute utilisation, toute

PHOTOS C8604-2:25-37; NB8604-2:20A-32A

NO. DU PLAN 8604:003

activité pouvant ame-
ner un danger poten-
tiel pour l'intégri-
té du site



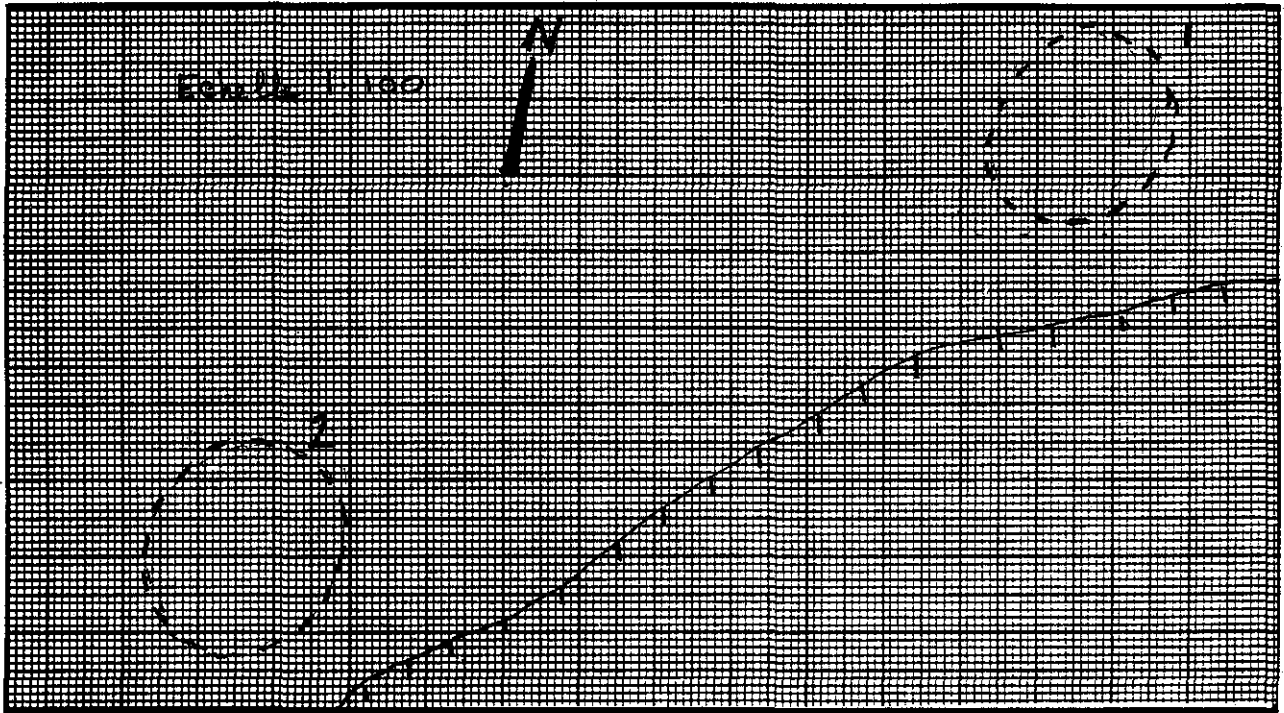
Institut Culturel Avataq

FICHE DESCRIPTIVE DES STRUCTURES D'HABITATION

NO. DE LA STRUCTURE: 1 APPARTENANCE CULTURELLE: Dorsétienne
 TYPE: cercle de tente DIMENSIONS INTERNES (m): 2,25 x 2,7
 FORME: ovale ORIENTATION: N-S ETAT: intact
 DESCRIPTION: définie par un pourtour de pierres arrondies, irrégulièrement distribuées et couvertes en partie par la végétation de surface
 LOCALISATION: située dans le secteur est du site

AMENAGEMENTS INTERNES

TYPE	DIMENSIONS (m)	ORIENTATION
_____	_____	_____
_____	_____	_____
_____	_____	_____
_____	_____	_____



VESTIGES RECUEILLIS: aucun

PRELEVEMENTS: aucun

REMARQUES: s'apparente aux structures 2,4,5 et 6

PHOTOS: C8604-2:25; NB8604-2:20A




FICHE DESCRIPTIVE DES STRUCTURES D'HABITATION

NO. DE LA STRUCTURE: 2 APPARTENANCE CULTURELLE: DorsétienneTYPE: cercle de tente DIMENSIONS INTERNES (m): 2,4 x 2,8FORME: ovale ORIENTATION: NE-SO ETAT: intactDESCRIPTION: représentée par un pourtour de pierres plates plus ou moins arrondies, irrégulièrement distribuées et partiellement enfouiesLOCALISATION: située dans le secteur est du site

AMENAGEMENTS INTERNES

TYPE	DIMENSIONS (m)	ORIENTATION

(voir fiche précédente)


VESTIGES RECUEILLIS: aucunPRELEVEMENTS: aucunREMARQUES: aucunePHOTOS: C8604-2:26; NB8604-2:21A

FICHE DESCRIPTIVE DES STRUCTURES D'HABITATION

NO. DE LA STRUCTURE: 3 APPARTENANCE CULTURELLE: Dorsétienne
 TYPE: cercle de tente DIMENSIONS INTERNES (m): 2,5 x 4,0
 FORME: bilobée ORIENTATION: NE-SO ETAT: intact
 DESCRIPTION: formée d'un pourtour irrégulier de pierres arrondies partiellement enfouies.
 LOCALISATION: situé dans la partie centrale du site

AMENAGEMENTS INTERNES

TYPE	DIMENSIONS (m)	ORIENTATION
_____	_____	_____
_____	_____	_____
_____	_____	_____
_____	_____	_____



VESTIGES RECUEILLIS: aucun

PRELEVEMENTS: aucun

REMARQUES: Seule structure bilobée sur le site

PHOTOS: C8604-2:27; NB8604-2:22A

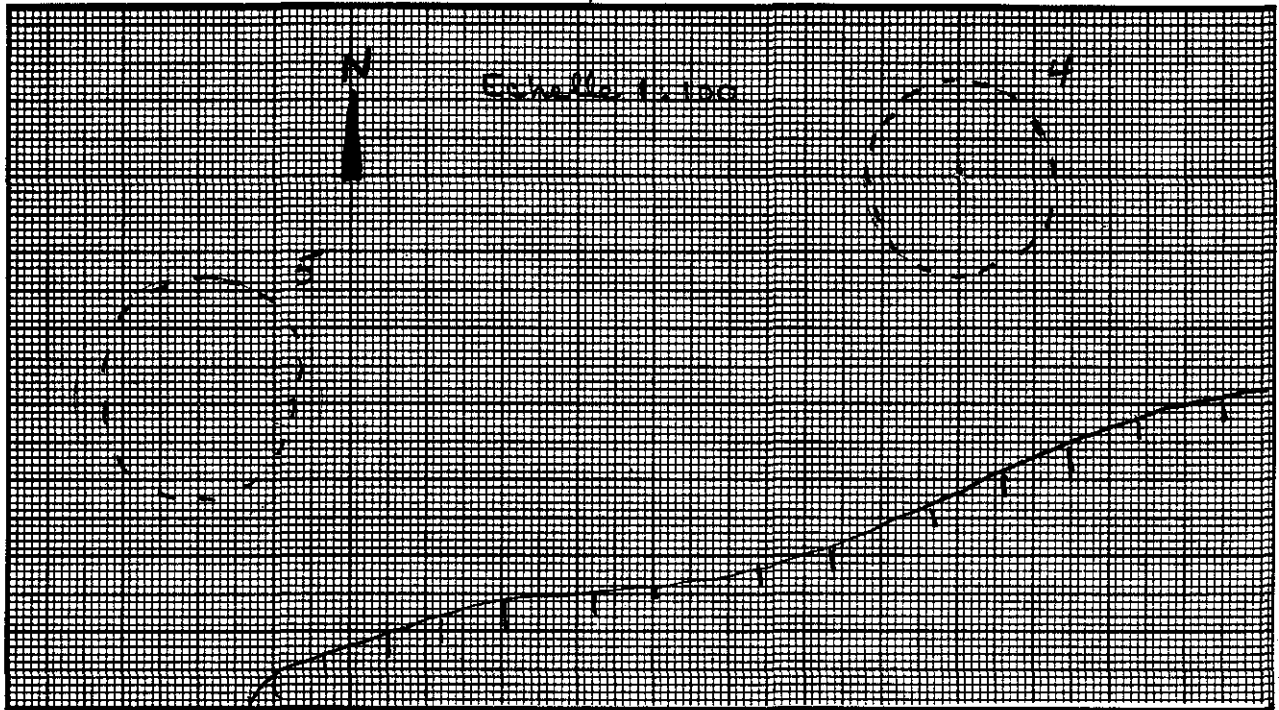


FICHE DESCRIPTIVE DES STRUCTURES D'HABITATION

NO. DE LA STRUCTURE: 4 APPARTENANCE CULTURELLE: Dorsétienne
 TYPE: cercle de tente DIMENSIONS INTERNES (m): 2,3 x 2,5
 FORME: ovale ORIENTATION: N-S ETAT: intact
 DESCRIPTION: définie par un pourtour de pierres arrondies plus ou moins
régulièrement distribuées et partiellement enfouies
 LOCALISATION: située dans la portion centrale du site

AMENAGEMENTS INTERNES

TYPE	DIMENSIONS (m)	ORIENTATION
_____	_____	_____
_____	_____	_____
_____	_____	_____
_____	_____	_____



VESTIGES RECUEILLIS: aucun

PRELEVEMENTS: aucun

REMARQUES: s'apparente aux structures 1,2,5 et 6

PHOTOS: C8604-2:28; NB8604-2:23A




FICHE DESCRIPTIVE DES STRUCTURES D'HABITATION

NO. DE LA STRUCTURE: 5 APPARTENANCE CULTURELLE: DorsétienneTYPE: cercle de tente DIMENSIONS INTERNES (m): 2,5 x 2,7FORME: ovale ORIENTATION: E-O ETAT: intactDESCRIPTION: représentée par un pourtour de pierres arrondies irrégulièrement distribuées et partiellement enfouiesLOCALISATION: située dans la portion centrale du site

AMENAGEMENTS INTERNES

TYPE	DIMENSIONS (m)	ORIENTATION
_____	_____	_____
_____	_____	_____
_____	_____	_____
_____	_____	_____

(voir fiche précédente)

VESTIGES RECUEILLIS: aucunPRELEVEMENTS: aucunREMARQUES: s'apparente aux structures 1,2,4 et 6PHOTOS: C8604-2:29; NB8604-2:23A

FICHE DESCRIPTIVE DES STRUCTURES D'HABITATION

NO. DE LA STRUCTURE: 6 APPARTENANCE CULTURELLE: Dorsétienne

TYPE: cercle de tente DIMENSIONS INTERNES (m): 2,5 x 2,7

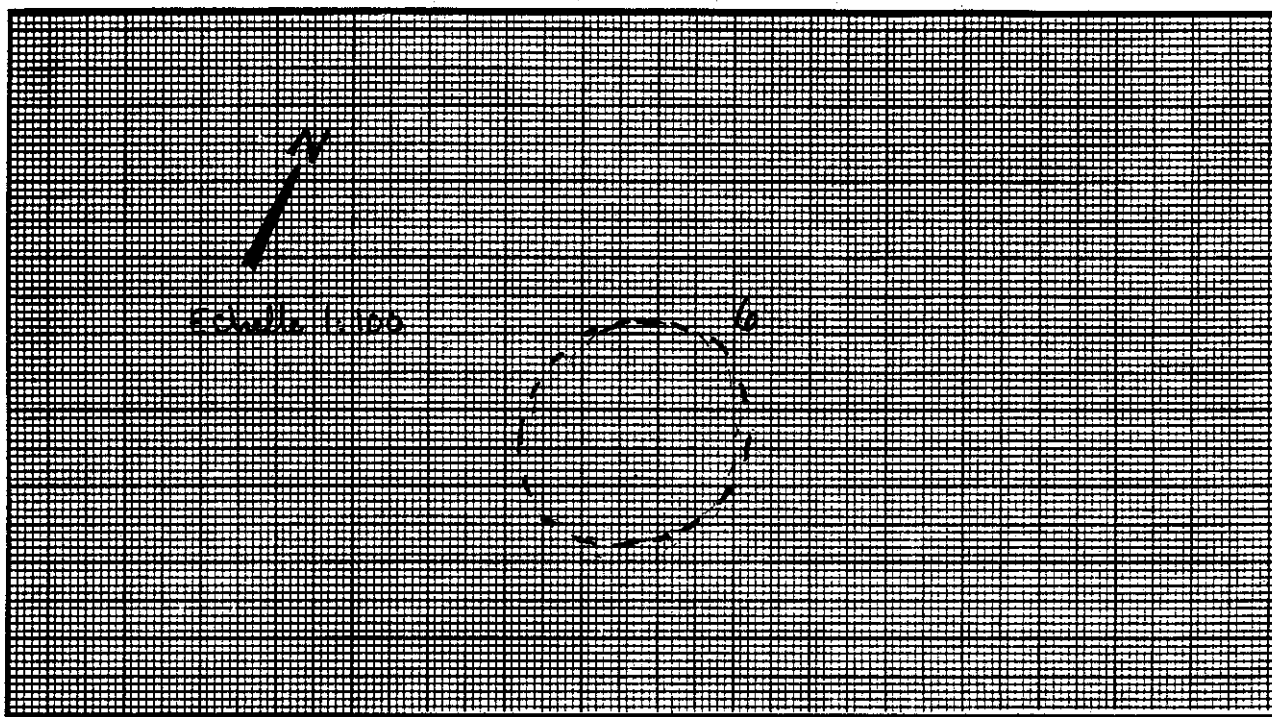
FORME: ovale ORIENTATION: NE-SO ETAT: intact

DESCRIPTION: définie par un pourtour de pierres plus ou moins arrondies irrégulièrement distribuées et partiellement enfouies

LOCALISATION: située dans la partie ouest du site

AMENAGEMENTS INTERNES

TYPE	DIMENSIONS (m)	ORIENTATION
_____	_____	_____
_____	_____	_____
_____	_____	_____
_____	_____	_____



VESTIGES RECUEILLIS: aucun

PRELEVEMENTS: aucun

REMARQUES: s'apparente aux structures 1,2,4 et 5

PHOTOS: C8604-2:30; NB8604-2:24A

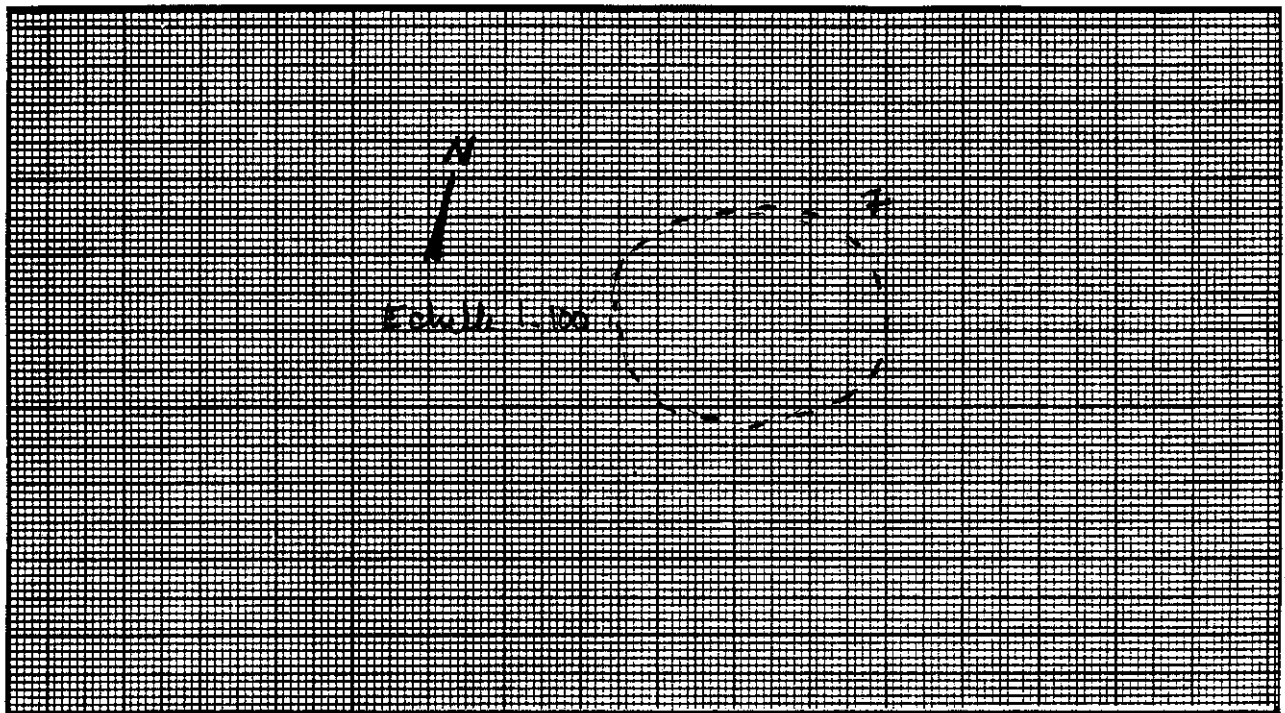


FICHE DESCRIPTIVE DES STRUCTURES D'HABITATION

NO. DE LA STRUCTURE: 7 APPARTENANCE CULTURELLE: Dorsétienne
 TYPE: cercle de tente DIMENSIONS INTERNES (m): 2,7 x 3,1
 FORME: ovale ORIENTATION: E-O ETAT: intact
 DESCRIPTION: définie par un pourtour de pierres de grosseur moyenne,
anguleuses et partiellement couvertes par la végétation
 LOCALISATION: située à l'extrémité ouest du site

AMENAGEMENTS INTERNES

TYPE	DIMENSIONS (m)	ORIENTATION
_____	_____	_____
_____	_____	_____
_____	_____	_____
_____	_____	_____



VESTIGES RECUEILLIS: aucun

PRELEVEMENTS: aucun

REMARQUES: se distingue des autres cercles de tente

PHOTOS: C8604-2:31; NB8604-2:25A




FICHE SONDAGE

NO. DU SONDAGE: 2 DIMENSIONS: 50 x 50 cm PROFONDEUR: 25 cmLOCALISATION: à l'intérieur de la structure 2VESTIGES RECUEILLIS: aucunTRACES D'OCCUPATION: aucunePRELEVEMENTS: aucun

STRATIGRAPHIE


COUCHE	DESCRIPTION	EPAISSEUR (X)
I	végétation de surface	5 cm.
II	sable éolien	10 cm.
III	sable décoloré	5 cm.
IV	sable oxydé induré	-

PROFIL DE SOL

MUR: Nord ECH.: 1:10I
II
III
IV

LOCALISATION DES VESTIGES

COUCHE: _____ ECH.: _____



LEGENDE:

	couche I
	couche II
	couche III
	couche IV

- - - limite inférieure du sondage

LEGENDE:

REMARQUES: Profil stratigraphique similaire dans les 8 puits de sondage excavés sur le sitePHOTOS: C8604-2:32,33; NB8604-2:27A,28A